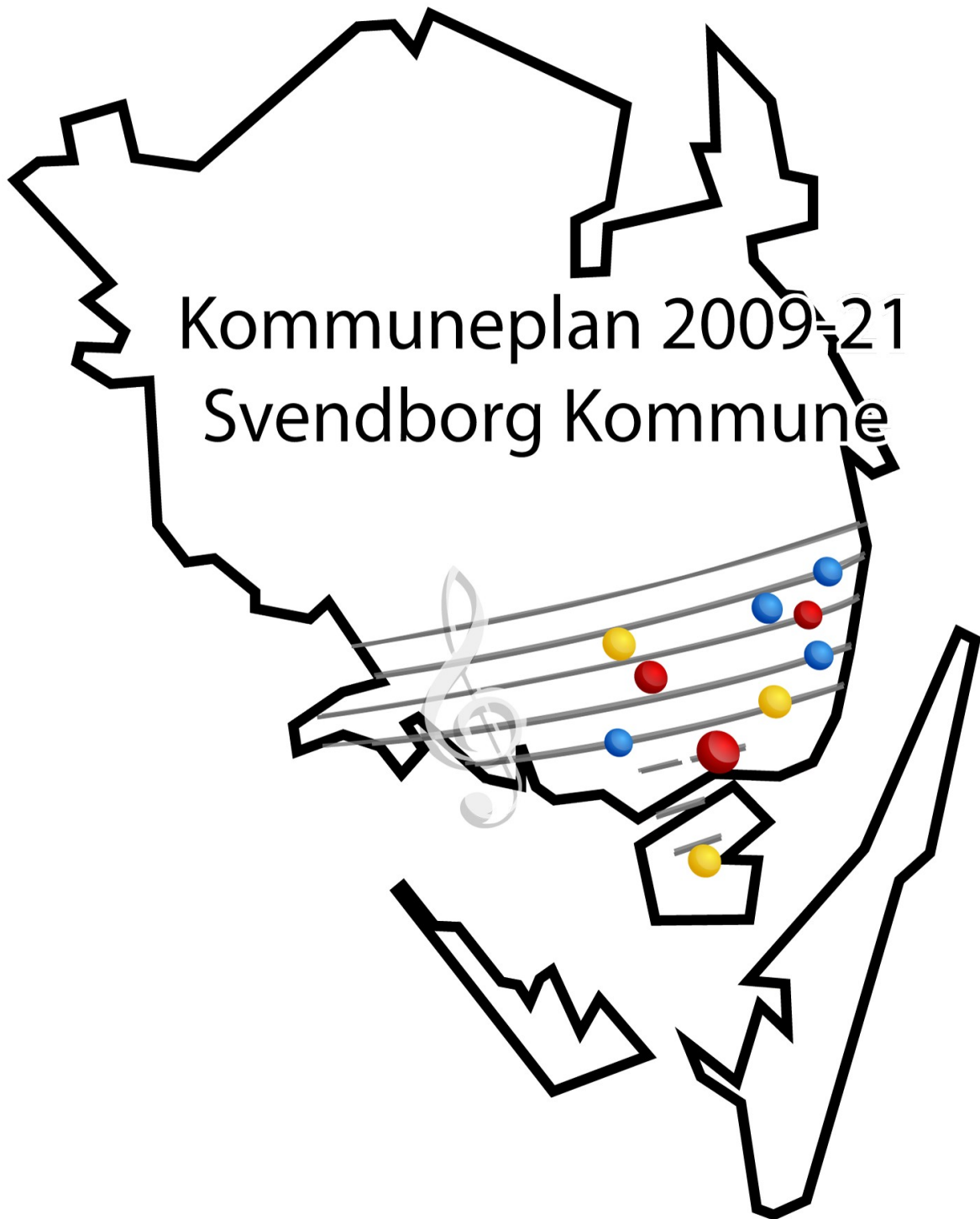




Svendborg
Kommune

Kommuneplan 2009-21 Svendborg Kommune



Se kommuneplanen på
www.svendborg.dk/kommuneplan

Indholdsfortegnelse

Kultur og fritid	1/29
<u>Kultur og bibliotek</u>	2/29
Mål.....	3/29
Baggrund.....	4/29
Strategi og indsats.....	6/29
<u>Ildræt, fritid og friluftsliv</u>	7/29
Mål.....	8/29
Baggrund.....	9/29
Strategi og indsats.....	11/29
Retningslinjer.....	12/29
<u>Støgende fritidsaktiviteter</u>	13/29
Mål.....	14/29
Baggrund.....	15/29
Strategi og indsats.....	17/29
Retningslinjer.....	18/29
<u>Golfbaner</u>	20/29
Mål.....	20/29
Baggrund.....	20/29
Strategi og indsats.....	21/29
Retningslinjer.....	21/29
<u>Lystbådehavne</u>	22/29
Mål.....	23/29
Baggrund.....	24/29
Strategi og indsats.....	26/29
Retningslinjer.....	27/29
<u>Kolonihaver</u>	28/29
Mål.....	28/29
Baggrund.....	28/29
Strategi og indsats.....	28/29
Retningslinjer.....	28/29

Kultur og fritid

Kultur er en væsentlig faktor for samfundsudviklingen i nutidens videns- og oplevelsessamfund. Hver kommune må finde sit unikke særpræg. I Svendborg kan vi være stolte af eksempelvis den levende maritime historie, musikmiljøerne, film- og scenekunsten, idrætten, nye skud på det kulinariske felt og Øhavets enestående oplevelseslandskaber. Aktiviteterne bæres i høj grad af et rigt foreningsliv og de mange ildsjæle og netværk i Svendborg Kommune.

Kultur og fritid som udvikling

Et blomstrende kulturliv, foreningsliv, fritidsliv og friluftsliv skaber sammenhæng og netværk – trivsel og livskvalitet – sundhed og kreativitet.

Kulturlivet i bred forstand skal være et stærkt aktiv for Svendborg Kommune som et attraktivt sted at bo, at uddanne sig, at etablere virksomhed, at arbejde og besøge. Svendborg kommune skal være stedet, hvor livet udfordres og nydes med afsæt i den lokale natur og traditioner og med åbenhed for eksperiment og fornyelse. Byrådet vil derfor tage ansvar for at sikre de optimale rammer for de kultur- og fritidstilbud, som børn, unge og voksne efterspørger.

Kommuneplanens Kultur- og fritidstema omfatter:

- [Kultur og bibliotek](#)
- [Idræt, fritid og friluftsliv](#)

Inden for Idræt, fritid og friluftsliv er der specifikke planmæssige bestemmelser for:

- [Støjende fritidsaktiviteter](#) (skyde-, motorcrossbaner mv.)
- [Golfbaner](#)
- [Lystbådehavne](#)
- [Kolonihaver](#)

Kultur- og fritidsudviklingen i Svendborg Kommune skal ses i tæt sammenhæng med kommuneplantemaerne:

- [Kulturarv og bevaring](#)
- [Bykvalitet](#)
- [Erhverv og turisme](#)
- [Rekreative interesser i naturen](#)

Kultur og bibliotek

Inspiration er en forudsætning for at kunne arbejde og tænke [kreativt](#). Kultur – den professionelle og vækstlaget – er en væsentlig inspirationskilde og et område, hvor Svendborg har en særlig styrke og et fortrin frem for mange andre provinsbyer. De kreative kræfter og miljøer skal være fremtidens råstof i udviklingen af kulturlivet og fremtidens kulturelle arbejdspladser.

Kulturudvikling handler om, at vi skal udfordres og udvikle vores innovative kompetencer. Svendborg kommune prioriterer en kulturudvikling, hvor et alsidigt og kvalitativt kulturtilbud præsenteres i et levende og spændende bymiljø og i et samspil med lokalområdernes særlige identiteter. Kultur er en væsentlig del af "det gode liv" i [Cittaslow-filosofien](#) i Svendborg kommune.

I kommuneplansammenhæng spiller de kulturelle institutioner en central rolle for udviklingen. Det betyder blandt andet, at der skal gøres en særlig indsats for de eksisterende institutioner, der trænger til opgradering og modernisering, som eksempelvis biblioteket og forsamlingshusene. Der skal skabes bedre rammer for hovedbiblioteket i Svendborg by, og forsamlingshusene kunne udvikles til en form for multifunktionelle mødesteder/kulturhuse i lokalområderne.

I Svendborg tror vi på, at succes beror på et udbytterigt samarbejde mellem kultur- og erhvervsliv, men også samspillet mellem amatører og professionelle kulturaktører og kunstnere. Det skal sikres gennem netværk og synliggørelse, hvor Svendborg Kommune skal være en aktiv medspiller.

Mål

Svendborg Kommune skal have en unik kulturudvikling i sammenhæng med områdets maritime særpræg, den rige kulturarv og de kreative miljøer. Byrådet vil bidrage til at udvikle optimale rammer for, at kulturen og bibliotekets potentialer formidles, udvikles og anvendes til at skabe et spændende og udfordrende kulturliv, som kendetegnes af mangfoldighed, kvalitet og fornyelse.

Det er Byrådets mål, at:

- profilere Svendborg som en attraktiv bosætningskommune kendetegnet af et højt kulturelt aktivitets niveau.
- Cittaslow principperne om livskvalitet og kvalitet i omgivelserne danner afsæt for udviklingsarbejdet inden for indsatsområdet kultur, kreativitet og fritid.
- sikre at planlægningen af byernes forskellige rum og landskaberne heromkring fokuserer på de oplevelsesmæssige kvaliteter og den historiske identitet.
- sikre mødesteder og opholdsrum i det offentlige rum.
- udvikle Svendborg havn til et levende kulturmiljø og med en blanding af markedspladser, mødesteder og kulturelle fyrtårne.
- undersøge muligheden og udarbejde plan for etablering af nyt hovedbibliotek, der kombinerer viden, information og kulturoplevelser.
- styrke og udvikle de kunstnerisk skabende miljøer.
- forankre forsamlingshuskulturen ved at styrke forsamlingshusene som lokale kulturhuse.
- formidling af kultur- og fritidstilbud skal ske på en vedkommende og inspirerende måde, så borgerne får lyst til at deltage i aktiviteterne.
- der sikres tilgængelighed for alle til kommunens kultur- og fritidstilbud.

Baggrund

Kulturlivet

Kulturlivet i Svendborg samordnes og organiseres gennem en række brugerråd og netværk:

- Kulturelt Samråd.
- Musikrådet.
- Svendborg Kulturnetværk.
- Børnekulturelt Netværk.
- Ungdomsrådet.
- Art Study – Sydfyn.
- Senioraktiviteter.
- Forsamlingshusudvalget.

Uddybende kan kulturområdets aktiviteter og institutioner inddeles i en række delområder:

Museer	Anne Hvides Gård – Oldsagssamling på Broholm – Forsorgsmuseet – Lundeborg Pakhus – Naturama/naturhistorisk museum – Taasinge Skipperhjem og folkemindesamling
Lokale arkiver	Byhistorisk arkiv – Lokalhistoriske samling – Lokalhistoriske arkiver i Egense, Drejø by, Gudme, Landet, Skårup, Sørup/Vestre Skole, Thurø by, Tved, Vester Skerninge – Mindestuer for Tom Kristensen og Karin Michaelis – Johannes Jørgens Hus.
Teatre	Svendborg Teater – BaggårdTeatret – Rottefælderevyen – B & U-teatret –Svendborg Fritidsteater – Dilettantforeninger.
Musik	Der findes kun få lokaler som er indrettet specifikt til større koncertaktiviteter. Koncerter finder sted i bl.a. Musikkens Hus/Musikskolen, Borgerforeningen/Svendborg Kulturhus, Svendborg teater, ved uddannelsesinstitutioner, på slotte og herregårde, i kirker, skoler, idrætshaller og musikspillesteder. Der er øvelokaler til den rytmiske musik i Harmonien og Ollerup Forsamlingshus – Stadsensemble – Årets musiktalentpris.
Billedkunst	Kunstbygningen SAK – Årets billedkunstpris – Børnebilledskoler.
Events	Årlige events bl.a. Svendborg Festdage, Fødevareremessen Kulinarisk Sydfyn, Høje Bøge Open Air, International Klovnefestival, Handicapfestival, Vintage Show, Classic Regatta.
Filmkunst	Film Fyn – Svendborg Filmdage – Filmprisen Svend – Skolefilmfestival.
Biografvirksomhed	Scala, BaggårdsBiffen
Kultur- og aktivitetshuse, herunder forsamlingshuse	Borgerforeningen – Maritimt Center – Krøyers Pakhus – Brechts Hus – Forsamlingshuse i Bjerreby, Brudager, Brændeskov, Drejø by, Egense, Gudbjerg, Hjortø by, Kirkeby, Landet, Lundeborg, Ollerup, Skarø by, Stenstrup, Tved, Ulbølle, Vejstrup, Vester Skerninge, Vormark, Øster Skerninge, Åbyskov – Hundstrup Aktivitetshus.
Andre kulturelle aktiviteter	Eventkontor – Årets Kulturpris.

Kulturinstitutioner i Svendborg Kommune vist på kort:



- Bibliotek
- Diverse
- Forsamlingshus
- Kirker
- Kultur/events i det fri
- Kulturhuse
- Museer
- Musik og Teater

Bibliotek

Folkebiblioteket har det seneste årti udviklet sig med stor hast og rummer i dag mange funktioner ud over udlån af bøger og andre materialer. Som kommunens primære formidlings- og videncenter kan borgere i alle aldre bruge bibliotekets mange forskellige tilbud om viden, information og oplevelser.

Hovedbiblioteket beliggende på Viebæltet i Svendborg by er fra 1937, og er det mest besøgte kultursted på Sydfyn med årligt 350.000 besøgende. Huset lider under pladsmangel og utidssvarende indretning for de nye tilbud, som et moderne bibliotek skal kunne honorere. Biblioteket har filialer i Gudme, Skårup, Stenstrup, Vester Skerninge, Landet og Thurø by samt Drejø by, der betjenes ved depot.

Børnekultur

Der er i 2008 dannet et Børnekulturelt Netværk i Svendborg til at koordinere og initiere børnekulturelle aktiviteter. Netværket skal være med til at sætte præg på og udvikle kommunens børnekultur og give børn og unge mulighed for en kulturel dannelse præget af mangfoldighed i de æstetiske oplevelser. Arbejdet koordineres overordnet af Svendborg Biblioteks børnekulturkonsulent.

Strategi og indsats

I relation til den sammenfattende kommuneplanlægning vil byrådet på Kultur- og biblioteksområdet:

- Revidere kommunens eksisterende, tværgående [Kulturplan](#).
- Udvikle bibliotekets rolle som "det 3. sted" – et demokratisk, multikulturelt, intelligent mødested – og indtænke det i planer for nyt bibliotek.
- Undersøge muligheden for et center med fokus på maritime oplevelser
- Arbejde for at sikre de mindre spillesteder og kreative miljøer gennem bl.a. honorarstøtteordningen
- Oprette netværk og alliancer mellem kunstnere og erhvervsliv gennem bl.a. Art Study Sydfyn, Kulturelt Samråd, Musikrådet og etablering af et nyt Forum for Billedkunst samt etablering af en kulturbutik.
- Bidrage til at udvikle Borgerforeningen, Harmonien og forsamlingshuse som kulturhuse med forskellige profiler.
- Videreudvikle aktiviteterne i Børnekulturelt Netværk i Svendborg.

Idræt, fritid og friluftsliv

Idræt, fritid og friluftsliv i Kommuneplan 2009 omfatter aktiviteter og anlæg, som især retter sig mod borgerens fritidsliv i foreningsregi og den rekreative benyttelse af natur, landskaber og byrum.

Behov for bevægelse og naturoplevelser

Forskning og praksis viser, at motion, samvær med andre i fælles fritidsinteresser og friluftsliv er med til at øge sundhed, velvære, livskvalitet og læring. Den moderne livsstil er ofte præget af arbejdspress, mange stillestående arbejdsfunktioner og fritidsbeskæftigelser og flere overvægtige i befolkningen. Det har øget efterspørgslen og behov for, at der også fra samfundets side sættes ind for at inspirere og motivere til bevægelse og 'afkoblende' naturoplevelser. Det stiller samtidig øgede krav til indpasning af disse aktiviteter i vores byområder og i det omgivende åbne land og vand.

Svendborg har rige potentialer

I Svendborg-området er der en lang tradition for idræt og sport – både gennem foreningslivet og under uorganiserede former. De rige naturgivne herlighedsværdier i Øhavet gør, at både borgerne og besøgende efterspørger gode rammer for friluftsoplevelser især inden for de kystnære områder med maritime aktiviteter. Indsatsen på idræts-, fritids- og friluftsområdet er samtidig med til at skabe attraktive rammer for bosætning, uddannelsesinstitutioner og turisterhvervet.

Arealer til fritidsliv i by og land

Kommunens kompetence til at udpege og afgrænse arealer i det åbne land er ny som følge af kommunalreformen, og der ligger en stor opgave i fremtiden med at skabe en større sammenhæng mellem aktiviteterne i landzonen og byzonen. Kommunerne får et dobbeltansvar, idet hensynene til både benyttelse og beskyttelse skal afvejes i kommuneplanen.

Inden for Idræt, fritid og friluftsliv er der specifikke planmæssige bestemmelser for:

- [Støjende fritidsaktiviteter](#)
- [Golfbaner](#)
- [Lystbådehavne](#)
- [Kolonihaver](#)

Mål

Det er Byrådets mål, at:

- borgere i alle aldre gennem daglig motion og rekreative muligheder i byrum, det åbne land og til vands (og i luften) skal kunne opleve livsglæde, fællesskab, livskvalitet og et godt helbred.
- udviklingen inden for idræts-, sports- og friluftssfæren skal være bæredygtig under hensyntagen til natur-, miljøkrav, kulturværdier, lodsejere og den indbyrdes afvejning mellem forskellige typer af interesser.
- selvforvaltende idræt, motionsidræt, breddeidræt og eliteidræt er hinandens forudsætninger, der supplerer hinanden og skaber værdi – sammen og hver for sig, og skal være med til at sikre et dynamisk og til enhver tid moderne idrætsbillede.
- kommunens sports- og friluftspotentialer udvikles ud fra en oplevelsesøkonomisk optik.
- idrætsbilledet og rekreative tilbud i Svendborg Kommune skal være med til at udvikle og profilere kommunen som en attraktiv bosætnings-, uddannelses- og turismekommune og i tilknytning til tankerne om "det gode liv" i Cittaslow-filosofien.

Baggrund

I henhold til [Planloven § 11 a](#) skal kommuneplanen indeholde retningslinjer for beliggenheden af arealer til fritidsformål.

Området reguleres af Folkeoplysningsloven samt Svendborg Kommunes [Børn- og Ungepolitik](#), [Sundhedspolitik](#), [Bevægelsespolitik](#) og [Idrætspolitik](#) og omfatter alle aldersgrupper, men med hovedvægten på børn og unge. Fritidsundervisning for voksne er organiseret i foreninger og oplysningsforbund.

Herudover sikres og reguleres offentlighedens adgang til strande, skove, markveje, udyrkede arealer m.m. af Naturbeskyttelsesloven.

Kommunen yder støtte til aktiviteter i forbindelse med :

- Idræts- og foreningsliv
- Ungdomsskoler (14–18 årige)
- Fritids- og ungdomsklubber (10–18 årige)
- Voksenundervisning
- Musikskolen

Herudover står kommunen for administrationen og driften af:

- Høje Bøge Stadion
- L 94 stadion (Landsstævnestadion)
- Svendborg Svømmeland
- Sports Study Sydfyn
- Kommunale svømmehaller
- Kommunale idrætshaller og – udendørs fritidsanlæg
- Ridehallen
- Rekreative områder ved Christiansminde, Naturlegepladsen og Krøyers Haver

Gennem en aktiv rådgivning til og sparring med foreningerne synliggøres de krav og indfries de forventninger, som Svendborg Kommune og foreningerne har til hinanden. Indsatsen sker først og fremmest gennem deltagere, trænere, ledere og undervisere.



- Udendørsanlæg
- Selvejende institution
- Kommunal hal
- Privat hal

Sundt at bevæge sig

[Det sunde liv er udpeget som ét af byrådets indsatsområder.](#) Svendborg Kommunes sundhedspolitiske vision er, at Svendborg skal være kendt som en Sund Kommune. Det skal være et fælles anliggende hvor alle arbejder for at fremme sundheden, både den enkelte og fællesskabet.

Bevægelsespolitikken sætter fokus på, at alle børn og unge får mulighed for at være aktive. Målet er, at børn i Svendborg Kommune følger de officielle anbefalinger og bevæger sig minimum 60 minutter om dagen. Det er en langsigtet opgave, som skal løses i et samarbejde mellem Svendborg Kommune, uddannelsesinstitutionerne, de frivillige foreninger og forældrene. Initiativer og ideer igangsættes i samarbejde mellem foreninger, dagtilbud og skoler/SFO.

I idrættens førertrøje

Svendborg Kommune har et meget bredt funderet idrætsliv, der sikrer hverdagens fysiske udfoldelser. Samtidig findes en sportsevent- og projektkultur, der sikrer koblinger mellem bevægelse, motion, idræt og sport til områderne: forebyggelse og sundhed, uddannelse og videndeling og oplevelsesøkonomi.

Begreber

Den uorganiserede/selvforvaltede idræt dækker primært over motion og friluftaktiviteter (til lands og vands). Organiseret idræt dækker over foreningsidræt organiseret gennem klubber, ungdomsskole, oplysningsforbund, idræt i dagtilbud til børn og folkeskoler. Herudover er der den kommercielle sport og idræt, som selvstændig kategori.

Svendborg Kommune har i 2007 i tæt samarbejde med foreningslivet udarbejdet en idrætspolitik med visionen om, at Svendborg Kommune er rollemodel for andre kommuner målt på evnen til at favne og give kvalitative tilbud til alle, der ønsker at dyrke idræt på såvel motions- som eliteplan. Desuden skal der skabes grobund for, at alle former for bevægelse gøres attraktive og tilgængelige for alle borgere. Idrættens potentiale skal udnyttes til sundhedsfremme, oplevelsessfæren og til at skabe samfundsmæssig værdi og positiv regional udvikling. I 2007 blev Svendborg Kommune udpeget som Team Danmark elitekommune og kåret til Årets Idrætskommune 2008 af Danmarks Idrætsforbund.

Friluftsliv giver velvære og læring

Friluftsliv kan være mange ting – lige fra kørsel på mountainbikes over jagt til bare at gå en tur eller fordybe sig i naturens under. Kendskab til omfanget af friluftslivet og brugernes ønsker er vigtigt for at sikre et afbalanceret samspil mellem de forskellige interesser og mellem benyttelse og beskyttelse. Undersøgelsen "Danskernes brug af grønne områder i et sundhedsperspektiv" fra 2007 viser, at friluftsliv i grønne omgivelser har stor betydning for det fysiske og psykiske velbefindende. Især er almindelige gå- og cykelture i grønne områder og bolignære udeaktiviteter de mest populære aktiviteter. Det er naturoplevelser i sig selv, som motiverer de fleste til at være ude. Folk tager ud for at nyde landskabet og for at stresses af. Spørger man folk om, i hvilke "landskaber" de føler sig bedst tilpas, svarer omkring 70 % af befolkningen henholdsvis hav og strand, egen have/fælles gårdanlæg og i skoven.

Naturoplevelser motiverer til videre læring om naturens sammenhænge. Samtidig er der et stigende marked for naturen som oplevelsesrum for både traditionelle friluftaktiviteter og nye typer som rollespil, træklatring, mountainbiking osv.

Naturbeskyttelsesloven sikrer borgernes ret til at færdes i offentlige skove og til at færdes ad eksisterende skov- og markveje og langs stranden på visse betingelser i forhold til den private ejendomsret.

Fra statslig side er der tilkendegivet interesse for at øge velfærd, sundhed og livskvalitet ved at forbedre befolkningens muligheder for friluftsliv. Målet er, at friluftslivet skal integreres i den fysiske planlægning under hensyntagen til natur-, landskabs- og kulturmiljøværdier.

De fysiske rammer for friluftslivet som [rekreative interesser i naturen](#) er beskrevet nærmere i Kommuneplan 2009 under temaet Natur og med kortbilag, der viser eksisterende stier og opholdsarealer for friluftslivet.

Strategi og indsats

Byrådet vil fremme målene på idræts, fritids- og friluftsområdet og styrke bosætning, uddannelsesliv og turisme ved at sætte fokus på streetsport i byområder og overgangsarealer og sikre tilstrækkelige bynære arealer for både den organiserede og uorganiserede sportsudøvelse. Endvidere skal der udbygges adgangsmuligheder til skov-, natur og kyststrækninger i det åbne land i form af gang-, cykel- og ridestier og bedre faciliteter. Svendborgs stærke profil på idrætsområdet skal fastholdes. Handicappede skal tilgodeses med et alsidigt udbud af muligheder på området.

Byrådet vil skærpe den fritids- og friluftspolitiske indsats i dialog med de relevante institutioner, interesseorganisationer, lodsejere og brugere og med særligt fokus på de unge og børnefamilierne, så Svendborg Kommune bliver endnu bedre til at fastholde og tiltrække disse grupper.

Byrådet vil prioritere, at der i den kommende planperiode udarbejdes et tematillæg til kommuneplanen om fritids- og friluftsliv. Tematillægget skal supplere den eksisterende planlægning i kommuneplanen og indeholde:

- Sikring af eksisterende – og udlæg af nye – arealer til baneanlæg og etablering af bevægelsesområder for organiseret og selvforvaltende sport og idræt.
- Kortlægning og analyse af arealbehov til sports- og friluftaktiviteter.
- Etablering af flere bynære rekreative områder herunder innovative streetsport områder, mere bynær skovrejsning, stisystemer i hele kommunen, så den daglige motion kan være en integreret del af de tilbud, som kommunens forvaltninger og institutioner kan tilbyde sine borgere og brugere.
- Idrætsfaciliteter i forbindelse med nybygning af institutions- og skolebyggeri.
- Forbedret adgang til naturen og især kyststrækninger med gang-, cykel- og ridestier samt opholds- og aktivitetssteder.
- Sikre søsporten gode havnefaciliteter og med fokus på isætningsfaciliteter for havkajakker og andre småbåde.

I den kommende planperiode vil Svendborg Kommune udmønte kommuneplanens naturpolitik og de dele af friluftsliv- og sundhedspolitikken, der tager afsæt i naturen, i en handleplan: [Plan for naturen i Svendborg Kommune](#). Sikring og udbygning af offentlighedens adgang til det åbne land og kysten vil indgå i planen.

Retningslinjer

Lovgivning

I henhold til [Planloven § 11 a](#) skal kommuneplanen indeholde retningslinjer for beliggenheden af arealer til fritidsformål.

Arealer til sports- og fritidsanlæg

- Der skal i planlægningen sikres tilstrækkelige bynære arealer til udøvelse af organiseret og uorganiseret sports-, fritids- og friluftsliv.
- Eksisterende sports- og fritidsarealer til organiseret og uorganiseret boldspil, leg og lign. kan ikke konverteres til anden bymæssig anvendelse med mindre der findes egnet kompensation.

Støjende fritidsaktiviteter

Kommuneplanen fastlægger retningslinier for placering af arealer til støjende fritidsanlæg. Støjende fritidsanlæg er motorsportsbaner, skydebaner og lignende.

Forhold om vandscootere og jetski er medtaget i [afsnit om sejlads](#) under anvendelse af vandområder og grundvand.

Mål

Det er Byrådets mål, at

- der skal være mulighed for et passende udbud af arealer til støjende fritidsaktiviteter til skydning, motorsport, modelfly o. lign.
- fastholde og forbedre eksisterende anlæg herunder udvidelse og/eller samlokalisering så der samlet opnås forbedret aktivitetsniveau og samtidig opnås acceptable støjforhold for naboer.
- fremme planlægningsprocessen for nyudlæg ved etablering af samarbejde med relevante organisationer og foreninger.

Baggrund

Kommuneplanen fastlægger retningslinier for placering af arealer til støjende fritidsanlæg. Støjende fritidsanlæg er motorsportsbaner, skydebaner og lignende.

I Svendborg Kommune er de største klubber inden for denne kategori følgende:

- Rødskebølle Skyttecenter
- Tved Skyttekreds
- Lunde S.G. & I (skytteafdeling)
- Motorcykelklubben Svendborg (motocross)
- Svendborg RC Klub (motorcykler/modelbiler)
- Thurø Vandskiklub



Statslige interesser i kommuneplanlægningen

De statslige interesser i kommuneplanlægningen er samlet i [Oversigt over statslige interesser i kommuneplanlægningen – 2009, Miljøministeriet 2006](#). Det fremgår af oversigtens kapitel 3.09 Fritidsformål, at Miljøministeriets mål er at integrere friluftsliv i den samlede fysiske planlægning og at øge velfærd, sundhed og livskvalitet ved at forbedre mulighederne for friluftsliv.

I henhold til [Planlovens § 11 a, stk. 1, nr. 9](#) skal kommuneplanen indeholde retningslinier for beliggenheden af arealer til fritidsformål.

Problemstillingen er støj

De støjende fritidsaktiviteter er primært aktiviteter knyttet til motorsport- og skydebaneanlæg på landjorden og til vands i form af vandscootere og jetski. Hovedproblemstillingen for aktiviteter af denne type er, at de udsender støj som i visse tilfælde kan medføre gener for omgivelserne.

Miljøstyrelsen har opstillet vejledende støjkrav i forhold til nærmeste støjfølsomme anvendelse (boliger, institutioner mm.), hvilket oftest betyder at der skal gøres en særlig indsats med afskærmning mellem støjekilden og den støjfølsomme anvendelse.

Forhold om vandscootere og jetski er medtaget i [afsnit om sejlads](#) under anvendelse af vandområder og grundvand.

Strategi og indsats

Byrådet ønsker at skyde- og motorsporten og øvrige støjende aktiviteter skal have så gode forhold som muligt samtidig med at Miljøstyrelsens vejledende støjkraV overholdes. Byrådet finder endvidere, at støjende anlæg i lighed med andre anlæg i det åbne land skal respektere beskyttede landskaber, natur og kulturmiljøer som ligger i kommuneplanen og naturbeskyttelseslovgivningen.

Der skal derfor satses på en mere effektiv anvendelse af eksisterende anlæg og ved samlokalisering af forskellige støjende aktiviteter. Endvidere skal nabokonflikter forebygges i kommune- og lokalplanlægningen, når der planlægges for nye arealudlæg og nærhed til støjfølsom anvendelse.

Forhold om vandscootere og jetski er medtaget i [afsnit om sejlads](#) under anvendelse af vandområder og grundvand.

Retningslinjer

Lovgivning







I henhold til Planlovens § 11 a, stk. 1, nr. 9 skal kommuneplanen indeholde retningslinier for beliggenheden af arealer til fritidsformål.

I henhold til Planlovens § 11 a, stk. 1, nr. 8 skal kommuneplanen indeholde retningslinier, der sikrer, at støjbelastede arealer ikke udlægges til støjfølsom anvendelse, medmindre den fremtidige anvendelse kan sikres mod støjgener.

I henhold til [Planlovens § 11 a, stk. 1, nr. 9](#) skal kommuneplanen indeholde retningslinier for beliggenheden af arealer til fritidsformål.

I henhold til [Planlovens § 11 a, stk. 1, nr. 8](#) skal kommuneplanen indeholde retningslinier, der sikrer, at støjbelastede arealer ikke udlægges til støjfølsom anvendelse, medmindre den fremtidige anvendelse kan sikres mod støjgener.



-  Motorbane støjkonsekvenszone 45 dB
-  Motorbane støjkonsekvenszone 50 dB
-  Motorbane støjkonsekvenszone 55 dB
-  Civil skydebane støjkonsekvenszone
-  Civil skydebane
-  Eks. motorbane

Placering af støjende fritidsaktiviteter

- Nye skyde- og motorbaner kan som hovedregel kun etableres, såfremt der ved en samlet vurdering sker en miljømæssig forbedring, f.eks. i forbindelse, med sammenlægninger og/eller flytninger af anlæg. Endvidere kan nyanlæg finde sted, såfremt særlige lokale eller kapacitetsmæssige forhold taler herfor.
- Ved udlæg til nye støjende rekreative formål skal varetagelsen af støjbeskyttelseshensyn i forhold til boliger, andre rekreative aktiviteter samt varetagelsen af naturbeskyttelseshensyn tillægges afgørende betydning ved afvejningen af interesser,
- Der må ikke udlægges arealer til støjfølsom anvendelse inden for dokumenterede støjkonsekvensområder eller inden for de tilnærmede konsekvensområder med mindre Miljøstyrelsens vejledende støjgrænser kan overholdes.

Fortolkningsbidrag

Miljøstyrelsens vejledende krav kan udtrykkes som nedenstående planlægningsafstande:

Banetype	Afstand til støjfølsom arealanvendelse
Flugtskydebane	1,7 km
Riffelskydebane	3,6 km
Udendørs salonriffelbane	0,7 km
Pistolskydebane	1,3 km
Motorsportsbane	1,5 km

Du kan læse mere om [Miljøstyrelsens vejledende grænser for støj her](#).

Ved fritidsflyvning forstås flyvning uden erhvervmæssig karakter f. eks faldskærmsflyvning, kunstflyvning, svæveflyvning, flyvning med ultralette fly, udflugtsflyvning og skoleflyvning.

På kortet over støjende anlæg angives beregnede støjkonsekvensområder for de eksisterende anlæg. Planlagte anlæg angives med "konsekvens-cirkler" med radius afhængig af ovenstående banetype.

Støjende fritidsaktiviteter i kystområder

Retningslinjer om støjende fritidsaktiviteter i kystområder som f.eks. vandscootere og jetski er medtaget i [afsnit om sejlads](#) under anvendelse af vandområder og grundvand.

Golfbaner

Golfbaner er et stort aktiv for turisterhvervet og bidrager samtidig til befolkningens fritidsmuligheder. Der er i de seneste år fokuseret på golf som den folkesport den er blevet til, men det kræver omtanke og omhyggelighed, når der skal planlægges for nye- eller udvidelse af eksisterende anlæg. Golfbaner er arealkrævende og ønskes ofte placeret i eller nær naturskønne områder. Det er vigtigt, at disse anlæg underordner sig landskabet og de naturgivne forhold.

Mål

Det er Byrådets mål, at

- der skal være gode muligheder for at dyrke golfsport for både øvede og uøvede.
- der ved udlæg af areal til nye golfbaneanlæg tages særlige hensyn til naturbeskyttelsesinteresser, grundvandsinteresser og at eksisterende bygningsmasse bør anvendes til klub- og driftsfaciliteter for at undgå spredt bebyggelse i det åbne land.
- nyudlæg til golfbaner bør ske på baggrund af behovsanalyser, der bygger på eksisterende kapacitet og forventet medlemstilgang.

Baggrund

Statslige interesser i kommuneplanlægningen

De statslige interesser i kommuneplanlægningen er samlet i [Oversigt over statslige interesser i kommuneplanlægningen – 2009, Miljøministeriet 2006](#). Det er bl.a. Miljøministeriets mål:

- At fremme udviklingen af turisme baseret på natur-, kultur og landskabsoplevelser – særligt i landets yderområder, og styrke turismeindsatsen, så udviklingspotentialer udnyttes uden at ødelægge de natur-, kultur- og landskabsværdier, som udgør kernen i turismen.
- At sætte fokus på opretholdelse af balancen mellem beskyttelsen af værdifulde kvaliteter i landskabet og benyttelsen af det åbne land – eksempelvis i forbindelse med ønsker om nye fritidsanlæg som golfbaner med tilhørende boligbebyggelse og ferie- og oplevelsescentre.

Golfbaner i Svendborg Kommune

Kommuneplan 2009 indeholder udpegning af følgende golfbaner:

- Svendborg Golf Klub – eksisterende 9 + 18 hullers baneanlæg
- Gudme Pay & Play – eksisterende 9 hullers baneanlæg
- Broholm Golf Club – planlagt arealudlæg for et 9 + 18 hullers baneanlæg



 Golfbaner

Strategi og indsats

Der forventes ikke umiddelbart at være behov for nye golfbaneanlæg udover den planlagte Broholm Golf Club, som endnu ikke er etableret.

Retningslinjer

Planlægning for golfbaner

- Der kan planlægges for nye baneanlæg, såfremt dette ikke strider mod nationale og regionale interesser samt internationale naturbeskyttelsesinteresser.
- Som udgangspunkt kan der ikke planlægges for nye baneanlæg indenfor kystnærhedszonen.
- Ved etablering af nye golfbaner og ved udvidelse af bestående golfbaner skal der tages hensyn til grundvandsinteresserne.
- Anlæggene skal udformes sådan at der skabes gode/forbedrede levesteder for vilde planter og dyr, og således at der sikres gode adgangsmuligheder for offentligheden.
- Klubhus og andre funktioner skal så vidt muligt indrettes i eksisterende bygningsmasse.
- Ferie og helårsbebyggelse m.v. i tilknytning til sådanne golfbaner kan kun finde sted i tilknytning til afgrænsede byer og såfremt en samlet planlægningsmæssig vurdering godtgør at internationale natur- og kulturmiljøbeskyttelsesinteresser ikke tilsidesættes.

Lystbådehavne

Synfyn er et stort sejlsportssted. Det er derfor vigtigt at kunne tilbyde de nødvendige faciliteter, således at bådfolket får optimale muligheder for at dyrke deres sport. Her indgår lystbådehavnene som naturlige samlingssteder, og ikke kun for kommunens egne borgere, men også for de sejllende turister.

Det er derfor vigtigt at følge udviklingen og tilgodese behovet for udbygning af havnefaciliteterne i bestræbelserne på dels, at skabe gode rammer for kommunens egne sejlsportsinteresserede, dels i bestræbelserne på at udvikle turismen.

Sejlsporten ses som et aktiv til forbedring af befolkningens muligheder for friluftsliv, rekreation og naturoplevelser, og dermed til understøttelse af sundhed, livskvalitet og naturforståelse. Mange hensyn skal dog iagttages i forbindelse med etablering eller udvidelse af lystbådehavne, og hvor beskyttelseshensynet til landskabet vejer tungest, at så mange og uberørte åbne kyststrækninger som muligt beskyttes.

Se i øvrigt kommuneplanens afsnit om [sejlads](#).

Mål

Det er Byrådets mål, at:

- fremme de maritime interesser inden for turisme, uddannelse og erhverv.
- sejlsporten medvirker til at skabe gode rammer for bosætning og erhvervsudvikling, og at den udgør et vigtigt udviklingspotentiale for turismen.
- sikre et bredt udbud af lystbådehavne, både- og jollehavne samt rampeanlæg for isætning af mindre både, kajaker osv.

Baggrund

Ved lystbådehavne forstås havneanlæg for lystbåde, hvortil der på land er knyttet faciliteter til parkering, vinteroplæg samt skibshandel, kiosk, toilet og bedefaciliteter mm.

Bådehavne ligner lystbådehavnene men er typisk ikke så rigt udstyrede, og i nederste ende af skalaen er jollehavne, som ikke rummer kølbåde og uden faciliteter udover toilet og beskedne parkeringsmuligheder.

Statslige interesser i kommuneplanlægningen

De statslige interesser i kommuneplanlægningen er samlet i [Oversigt over statslige interesser i kommuneplanlægningen – 2009, Miljøministeriet 2006](#). De statslige mål og krav, som kan relateres til lystbådehavne, fremgår af oversigtens kapitel 3.09 fritidsformål og 3.18 kystnærhedszonen.

Det er bl.a. Miljøministeriets mål:

- At integrere friluftslivet i den samlede fysiske planlægning.
- At øge velfærd, sundhed og livskvalitet ved at forbedre mulighederne for friluftslivet.
- At den fremtidige udvikling i kystnærhedszonen baseres på et solidt og opdateret besluningsgrundlag, hvor der er redegjort for den forventede udvikling i kystnærhedszonen og de tilgrænsende vandområder, samt for sammenhængen mellem udvikling i de kystnære byer og varetagelsen af beskyttelsesinteresserne i kystnærhedszonen.
- At udviklingen af turismen og de rekreative områder langs kysterne respekterer og tager udgangspunkt i de natur- og landskabsmæssige værdier i kystnærhedszonen

Antal pladser

Kapaciteten af faste bådpladser er i dag samlet set i offentlige og private havne og ved broerne ca. 760. Heraf 600 pladser i lystbådehavnene, 135 ved broer i sundet samt 25 på øerne Ved udvidelsen af Svendborg lystbådehavn vil den samlede kapacitet blive ca. 850.

Herudover er der et antal gæstepladser i ø-havnene.

Lystbådehavne i Svendborg Kommune

Kommunale lystbådehavne:

- Lundeberg Lystbådehavn
- Rantzausminde Lystbådehavn
- Svendborg Lystbådehavn

Kommunale ø-havne:

- Drejø Havn
- Hjortø Havn
- Skarø Havn

Private lystbådehavne:

- Ballen Havn
- Drejø Gammel Havn
- Gambøt Lystbådehavn
- Lundeberg Havn – (Lyst og fiskeri)
- Svendborg Sund Marina
- Troense Havn
- Thurøbund Værfts Lystbådehavn
- Vesterrøn Havn
- Vindeby Havn

Kommunale broanlæg:

- Christiansminde Broen
- Tuxensvej
- Vindebyøre Broen



▲ Lystbaadehavne

Strategi og indsats

Svendborg skal være et attraktivt sted at bo. Svendborgs omdømme er knyttet til det maritime, og det maritime er et af de vigtigste udgangspunkter for at markere Svendborg Kommune i den fremtidige konkurrence om tilvækst af borgere og erhvervsliv. Oplevelsesøkonomi, vil i vid udstrækning kunne bygges op omkring det maritime element.

Det er derfor af største vigtighed at sikre veldrevne havne, hvor borgerne har mulighed for at opnå en bådplads. I takt med befolkningsudviklingen i Svendborg kommune vil der være et øget behov for fastliggerpladser i lystbådehavnene. Byrådet vil arbejde for at fastholde og udbygge havnekapaciteten.

For de mindre både, kajakker og kanoer knyttet til det organiserede og uorganiserede fritidsliv er det vigtigt at sikre isætningsramper og –broer både i byerne, men også enkelte nye steder langs kysten i sammenhæng med veje, stier og parkeringspladser. Isætningsramper kan være et redskab til at øge adgangen til havet men også indirekte at lede aktiviteterne hen hvor naturen er mere robust.

Indsatser

Følgende overordnede indsatsområder skal sikre strategien:

- Antal, størrelse og placering af bådpladser skal tilpasses efterspørgslen. Der skal igangsættes en nærmere undersøgelse af det samlede behov for bådpladser.
- Der skal være tilstrækkelige muligheder for søsætning og optagning af både i form af slæbesteder, mastekraner m.m.
- Havnene kan fremstå velpasset, præsentable og indeholde moderne og tidssvarende faciliteter.
- For byens borgere og turister der gæster kommunen medbringende mindre både sikres rampeanlæg til isætning, hvilket også medvirker til en aflastning af havneanlæggene i byerne.
- Det skal tilstræbes at der er vinteropbevaringspladser for havnenes faste bådpladslejere.

Særligt for øerne

Ø-havnene er øernes livsnerve. Det er derfor af allerstørste betydningen at færgelejerne holdes i forsvarlig stand. Bassinerne for lystbåde skal kunne tjene som faste bådpladser for øernes beboere og fritidshusejer samt som gæstepladser for øernes besøgende.

Retningslinjer

Lovgivning

I henhold til [Planlovens § 11a, nr. 9](#) er det et statslig krav, at kommuneplanen skal indeholde retningslinier for beliggenheden af arealer til fritidsformål, herunder kolonihaveområder og andre rekreative områder.

I henhold til [Planlovens 11a, stk. 1 nr. 18](#) skal kommuneplanen indeholde retningslinier for arealanvendelsen i kystnærhedszonen.

Fortolkningsbidrag

Lystbådehavne, både- og jollehavne er omfattet af retningslinjerne, men ikke broanlæg. Ved opfyldning på søterritoriet kræves særskilt tilladelse fra [Kystdirektoratet](#).

Etablering og udvidelse af lystbådeanlæg

- Nyanlæg og udvidelse af lystbådehavnene kan finde sted inden for [kommuneplanens udpegede turistcentre](#) og såfremt nationale og internationale naturbeskyttelsesinteresser eller andre tungtvejende interesser ikke tilsidesættes.
- Der kan på baggrund af særlig planlægningsmæssig begrundelse etableres enkelte nye både- og rampeanlæg på kysten, med henblik på at udbygge tilgængeligheden til natur- og maritime områder.

Kolonihaver

Kommuneplanen indeholder en udpegning af eksisterende udlagte kolonihaver samt udlæg til nye kolonihaver mellem Nordre ringvej og den kommunale skov Byparken.

Mål

Det er Byrådets mål, at:

- fastholde kommunens kolonihaveområder som en væsentlig del af bybefolkningens muligheder for rekreation og beskæftigelse i fritiden.

Baggrund

I Svendborg Kommune er der udlagt areal til kolonihaver fordelt på ni delområder; Ørkild, Brydevang, Christianshøj, Fruerskov, Margrethelund, Solbakken, Trappehaverne, Byhaverne og et område mellem Nordre Ringvej og den kommunale skov Byparken, der endnu ikke er udnyttet.

De otte eksisterende kolonihaveområder er alle varige kolonihaveområder, områderne indeholder 436 haver.

Primo 2009 er der 9 ledige haver, og en venteliste på i alt 26 fordelt med 23 i Solbakken og 3 i Byhaverne.

Varige kolonihaver kan kun nedlægges helt eller delvist, hvis væsentlige hensyn gør det nødvendigt at disponere over arealet til formål, der ikke kan tilgodeses et andet sted i kommunen.



Strategi og indsats

Byrådet vil fastholde de eksisterende kolonihaveområder og samtidig ved nyudlæg af arealer mellem Nordre Ringvej og Byparken sikre en anderledes form for kolonihaver. Tanken er at skabe et multikulturelt fællesskab med havebrug, dyrehold samt sociale aktiviteter.

Retningslinjer

Lovgivning

I henhold til [Planlovens § 11a, nr. 9](#) skal kommuneplanen indeholde retningslinier for beliggenheden af arealer til fritidsformål, herunder kolonihaveområder og andre rekreative områder.

Kolonihaver

- Der kan kun etableres kolonihaver i de på kortet udpegede kolonihaveområder.